ПН.

ВИКОПІЮВАННЯ З ГЕНПЛАНУ м.Жовква

М 1:5000

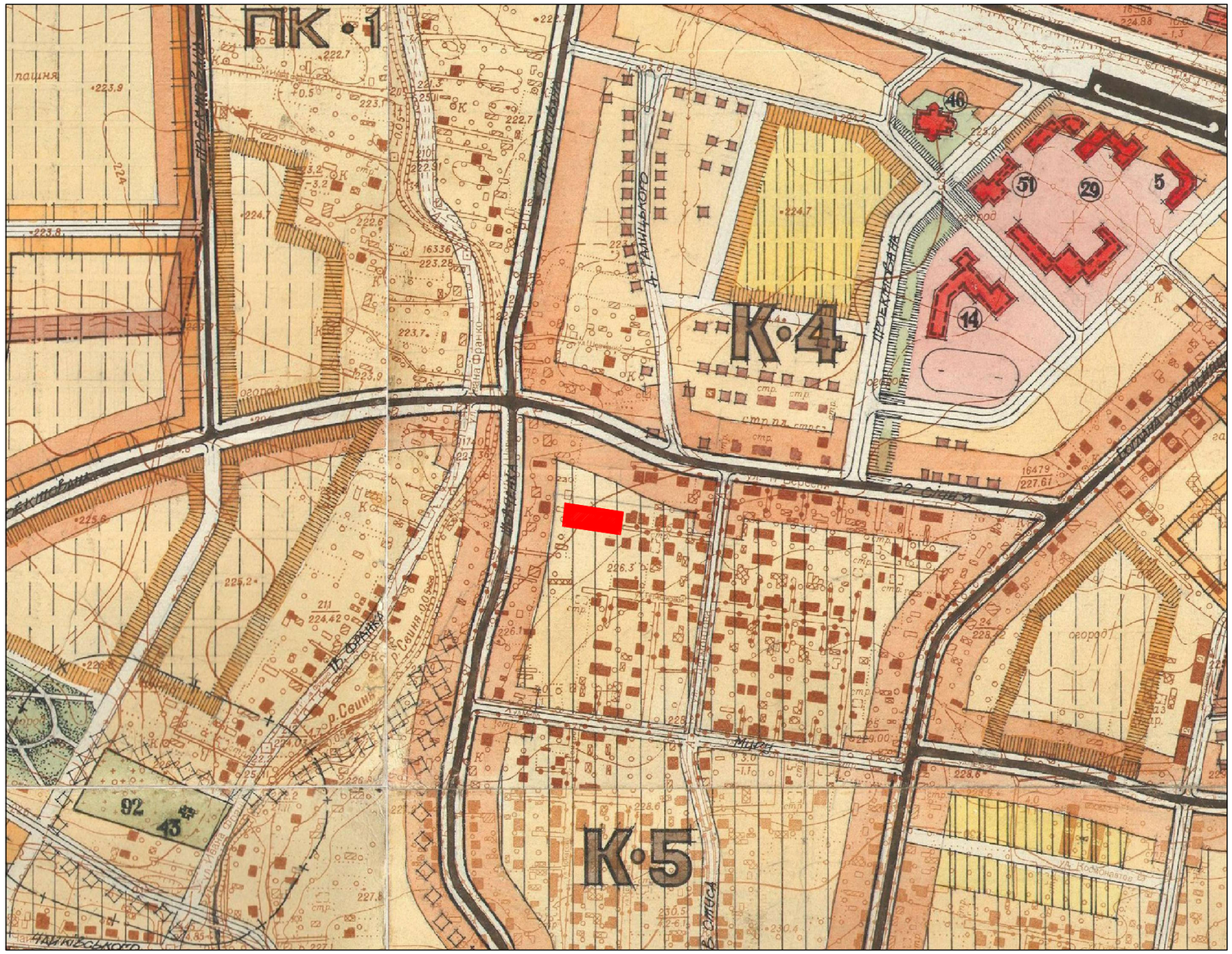

ВИКОПІЮВАННЯ З ПУБЛІЧНОЇ КАДАСТРОВОЇ КАРТИ

СХЕМА РОЗМІЩЕННЯ ПРОЕКТОВАНИХ ДІЛЯНОК

СХЕМА РОЗТАШУВАННЯ ТЕРИТОРІЇ У ПЛАНУВАЛЬНІЙ СТРУКТУРІ НАСЕЛЕНОГО ПУНКТУ

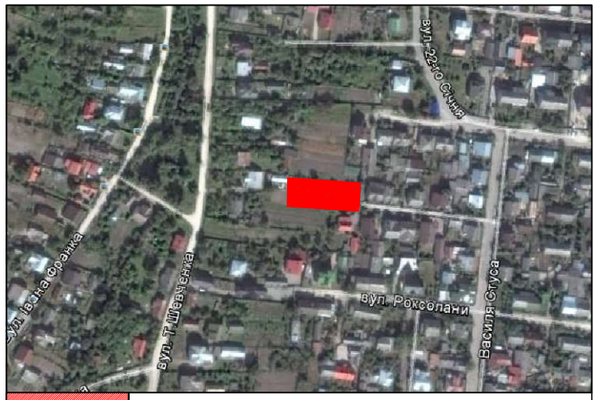

СХЕМА РОЗМІЩЕННЯ ПРОЕКТОВАНИХ ДІЛЯНОК

УМОВНІ ПОЗНАЧЕННЯ:

територія детального плану

						Замовник : Жовківська міська рада	2017	
Зм.	К–ть.	Арк.	№Док.	Підпис	Дата	Детальний план території земельної ділянки для обслуговування житлового будинку,господарських будівель і споруд по вул.Шевченка,78 в м.Жовкві.		
ГАП		Жура С.				Детальний план території	Стадія	Аркуш	Аркушів
Виконав		Півторацький Т.					ДПТ	1	4
						Викопіювання з генплану м.Жовква; Схема розміщення проектованої ділянки; Викопіювання з публічної кадастрової карти.	ФОП Півторацький Тарас Михайлович		

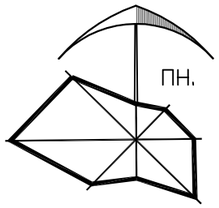

Існуючий стан, схема планувальних обмежень

М 1:1000

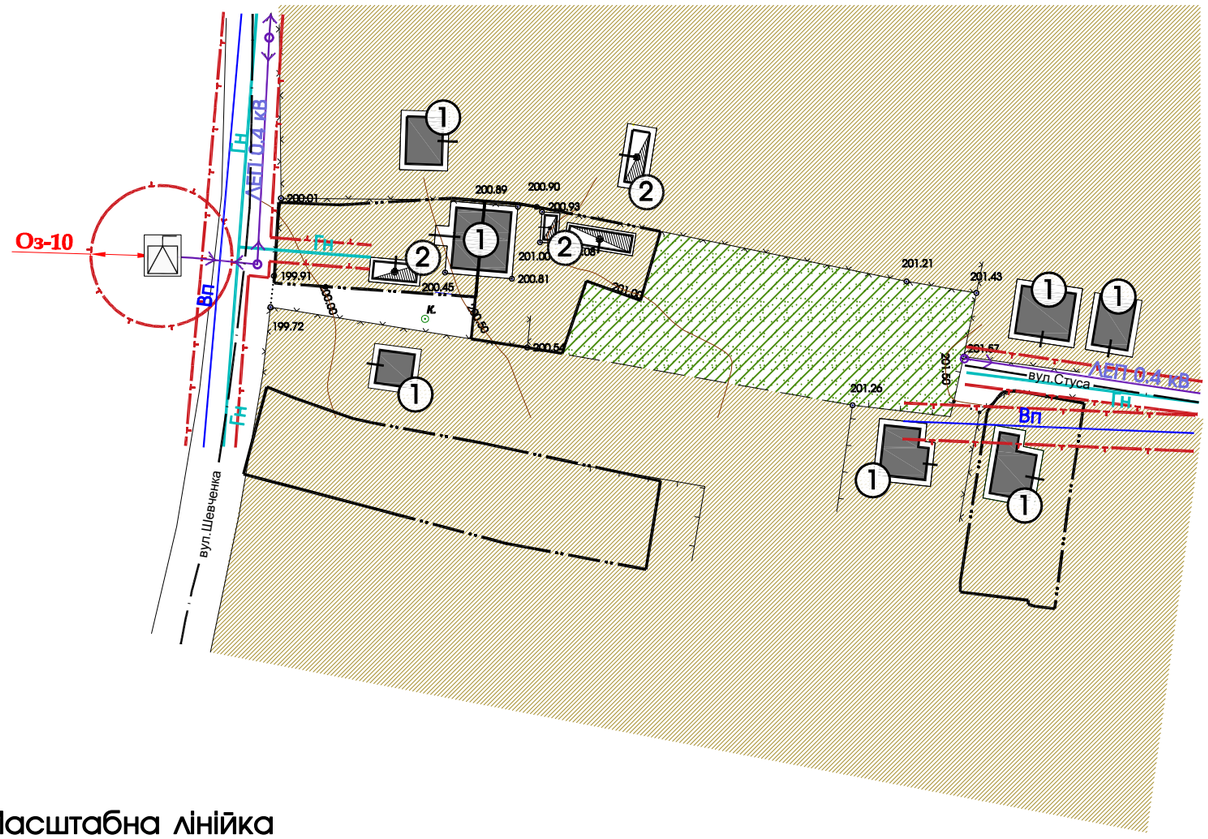

ЕКСПЛІКАЦІЯ БУДІВЕЛЬ І СПОРУД

№ п/п	Назва	Примітки
1	Індивідуальний житловий будинок	**Існуюче**
2	Нежитлова будівля	**Існуюче**

УМОВНІ ПОЗНАЧЕННЯ		Примітки
	земельні ділянки що у власності	існуюче
	територія житлової забудови	існуюче
	територія індивідуального садівництва	існуюче
	житлова будівля	існуюче
	нежитлова будівля	існуюче

ІНЖЕНЕРНІ МЕРЕЖІ І СПОРУДИ		Примітки
ЛЕП 0.4 кВ	повітряні лінії електропередач	існуюче
Гн	газ низького тиску	існуюче
Вп	водопостачання	існуюче
	охоронна зона ЛЕД 0.4 КВ-2м.,водопровід - 3м.; газ низького тиску -2м.; трансформаторна підстанція-10м.	існуюче
	трасформаторна підстанція	існуюче

Масштабна лінійка

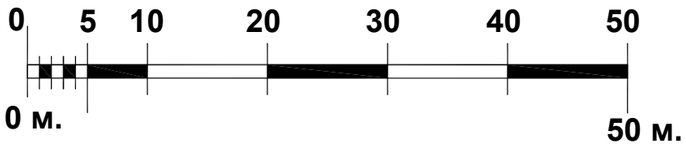

Примітка:
Межі охоронних зон підземних та повітряних комунікацій, можливість доступу до мереж, які перетинають надані у приватну власність земельні ділянки уточнюються при підготовці висновків про наявність сервітутних обмежень.

						Замовник : Жовківська міська рада 2017
Зм.	К–ть,	Арк.	№Док.	Підпис	Дата	**Детальний план території земельної ділянки для обслуговування житлового будинку,господарських будівель і споруд по вул.Шевченка,78 в м.Жовкві.**
ГАП		**Жура С.**				**Детальний план території** — Стадія: ДПТ; Аркуш: 2; Аркушів: 4
Виконав		**Півторацький Т.**				
						План існуючого використання території; Схема існуючих планувальних обмежень. — **ФОП Півторацький Тарас Михайлович**

ПН.

ПРОЕКТНИЙ ПЛАН;
СХЕМА ПРОЕКТНИХ ПЛАНУВАЛЬНИХ ОБМЕЖЕНЬ;
СХЕМА НАПРЯМКУ ТРАНСПОРТУ ТА ПІШОХОДІВ.

М 1:1000

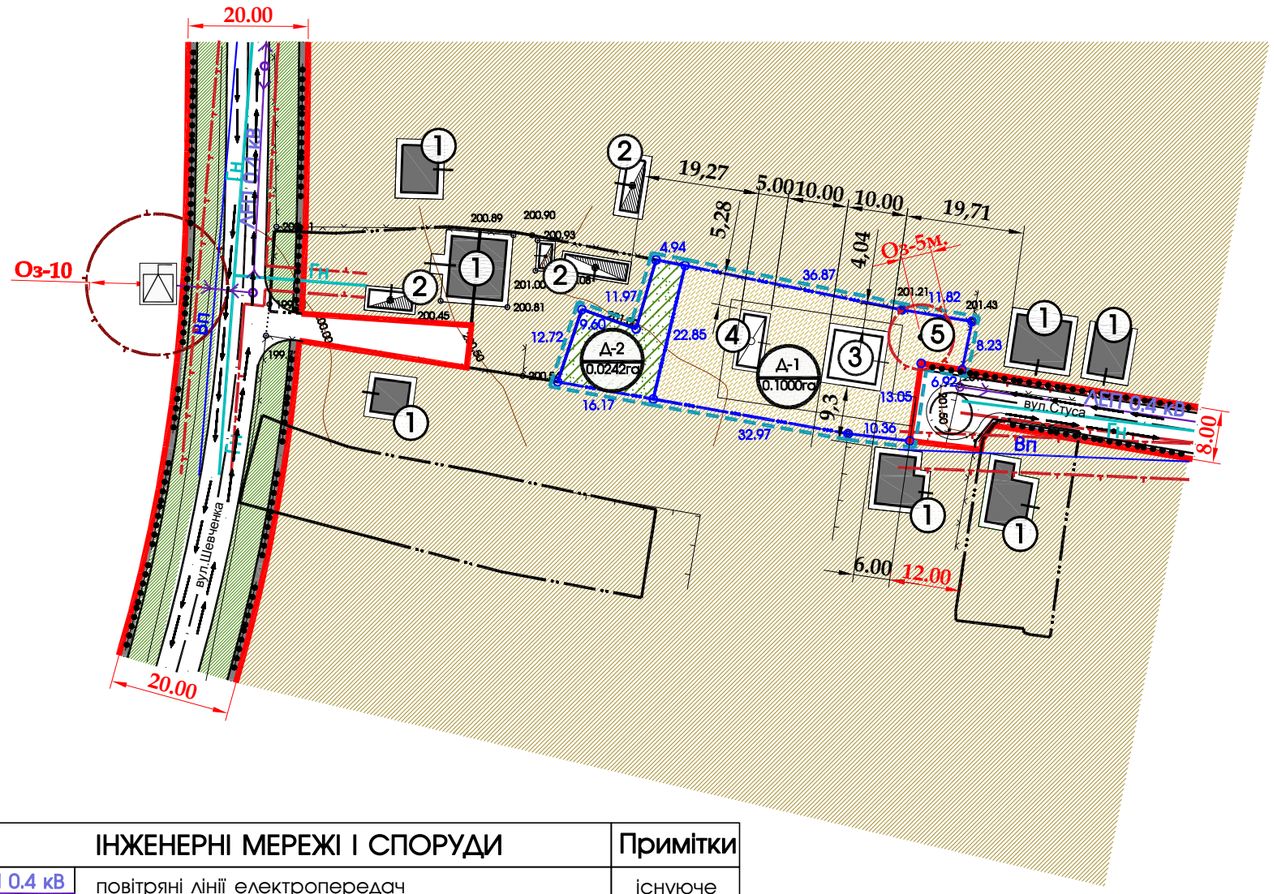

ТЕХНІКО-ЕКОНОМІЧНІ ПОКАЗНИКИ

№ п/п	Назва	Кількість	Примітки
1	Загальна площа території ДП.	0,1242га.	проект
2	Ділянка №1 (для індивідуальної житлової забудови)	0,1000га.	
2.1	Площа забудови	150 м^2	
2.2	Коефіцієнт щільності забудови	15.0%	
2.3	Площа озеленення	600 м^2	
2.4	Площа мощення	350 м^2	
3	Ділянка №2 (для ведення індивідуального садівництва)	0,0242га.	
3.1	Площа озеленення	242 м^2	

ЕКСПЛІКАЦІЯ БУДІВЕЛЬ І СПОРУД

№ п/п	Назва	Примітки
1	Індивідуальний житловий будинок	Існуюче
2	Нежитлова будівля	Існуюче
3	Індивідуальний житловий будинок	Проект
4	Господарська будівля	Проект
5	Септик	Проект

УМОВНІ ПОЗНАЧЕННЯ		Примітки
	межа детального плану	проект
	межа проектованої ділянки	проект
	земельні ділянки що у власності	існуюче
	територія житлової забудови	існуюче
	територія житлової забудови	проект
	територія індивідуального садівництва	проект
	зелена зона	проект
	житлова будівля	існуюче
	нежитлова будівля	існуюче
	житлова будівля	проект
	господарська будівля	проект
	житлова вулиця в червоних лініях	проект
	напрямок руху пішоходів	проект
	напрямок руху транспорту	проект

ІНЖЕНЕРНІ МЕРЕЖІ І СПОРУДИ		Примітки
ЛЕП 0.4 кВ	повітряні лінії електропередач	існуюче
Гн	газ низького тиску	існуюче
Вп	водопостачання	існуюче
	охоронна зона ЛЕД 0.4 КВ-2м.,водопровід - 3м.; газ низького тиску -2м.; трансформаторна підстанція-10м.	існуюче
	септик -охоронна зона 5 м.	проект
	трасформаторна підстанція	існуюче

Масштабна лінійка

0 5 10 20 30 40 50

0 м. 50 м.

						Замовник : Жовківська міська рада 2017
Зм.	К–ть,	Арк.	№Док.	Підпис	Дата	Детальний план території земельної ділянки для обслуговування житлового будинку,господарських будівель і споруд по вул.Шевченка,78 в м.Жовкві.
ГАП		Жура С.				Детальний план території — Стадія: ДПТ; Аркуш: 3; Аркушів: 4
Виконав		Півторацький Т.				
						Проектний план ; Схема проектних планувальних обмежень; Схема напрямку руху транспорту та пішоходів. — ФОП Півторацький Тарас Михайлович

ПН.

СХЕМА ІНЖЕНЕРНОЇ ПІДГОТОВКИ ТЕРИТОРІЇ ; ПЛАН ЧЕРВОНИХ ЛІНІЙ. М 1:1000

ВІДОМІСТЬ КООРДИНАТ ДЕТАЛЬНОГО ПЛАНУ

0,1242	175,67	0	1333785	5539070,95	IN4_Ділянка
№	Внутрішній	Кут	Довжина	X	Y
1	081°42'25"	018°28'40"	12,716	5539065,71	1333750,062
2	088°46'48"	109°41'53"	9,612	5539077,774	1333754,095
3	273°39'14"	016°02'38"	11,976	5539074,532	1333763,139
4	094°50'52"	101°11'47"	4,944	5539086,039	1333766,449
5	179°40'12"	101°31'34"	36,884	5539085,075	1333771,303
6	182°04'47"	099°26'47"	11,82	5539077,714	1333807,436
7	088°01'38"	191°25'09"	8,233	5539075,773	1333819,099
8	092°26'47"	278°58'21"	6,925	5539067,705	1333817,469
9	270°41'14"	188°17'07"	13,046	5539068,783	1333810,628
10	091°35'07"	276°42'01"	10,371	5539055,865	1333808,747
11	176°37'25"	280°04'35"	32,979	5539057,076	1333798,449
12	179°53'31"	280°11'04"	16,175	5539062,847	1333765,985
1				5539065,71	1333750,062
	1800°00'00"		175,681		

ЕКСПЛІКАЦІЯ БУДІВЕЛЬ І СПОРУД

№ п/п	Назва	Примітки
1	Індивідуальний житловий будинок	Існуюче
2	Нежитлова будівля	Існуюче
3	Індивідуальний житловий будинок	Проект
4	Господарська будівля	Проект
5	Септик	Проект

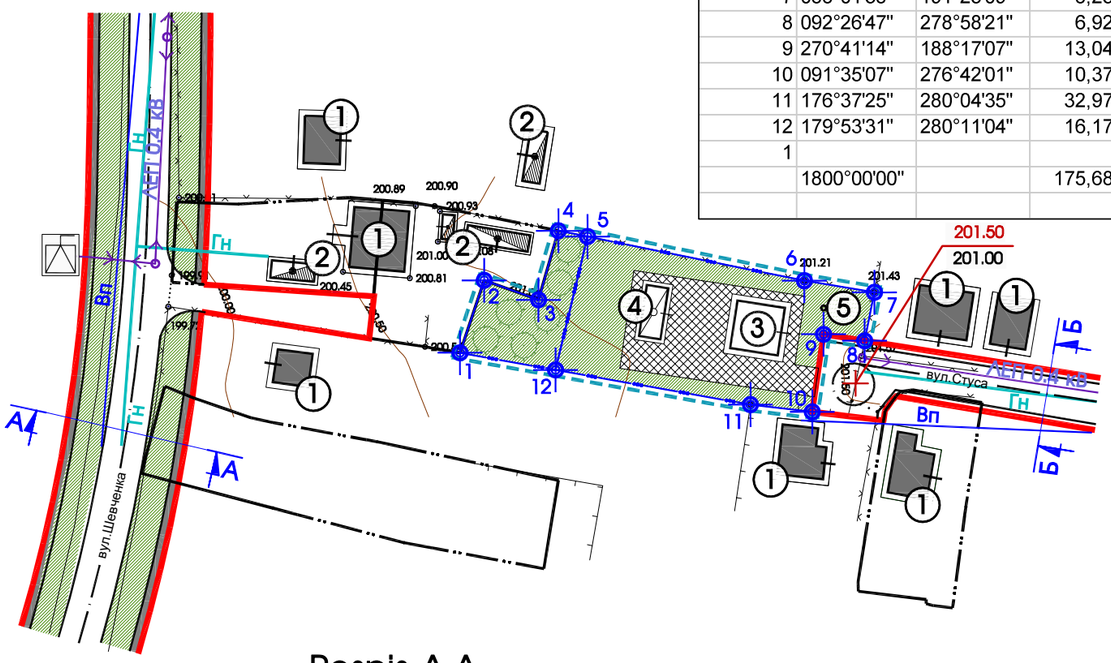

УМОВНІ ПОЗНАЧЕННЯ

УМОВНІ ПОЗНАЧЕННЯ	Примітки
межа детального плану	проект
межа проектованої ділянки	проект
земельні ділянки що у власності	існуюче
зелена зона	проект
житлова будівля	існуюче
нежитлова будівля	існуюче
житлова будівля	проект
господарська будівля	проект
житлова вулиця в червоних лініях	проект
тротуар	проект
зелені насадження	проект
мощення бруківкою	проект
345.40 / 345.40 — існуюча відмітка; проектована відмітка	існуюче

ІНЖЕНЕРНІ МЕРЕЖІ І СПОРУДИ

ІНЖЕНЕРНІ МЕРЕЖІ І СПОРУДИ	Примітки
ЛЕП 0.4 кВ — повітряні лінії електропередач	існуюче
Гн — газ низького тиску	існуюче
Вп — водопостачання	існуюче
трасформаторна підстанція	існуюче

Розріз А-А

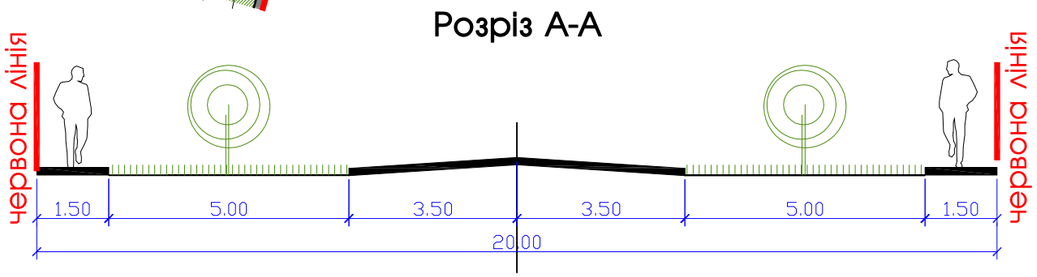

Масштабна лінійка

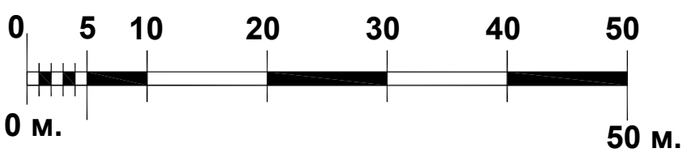

Примітка:
Межі охоронних зон підземних та повітряних комунікацій, можливість доступу до мереж, які перетинають надані у приватну власність земельні ділянки уточнюються при підготовці висновків про наявність сервітутних обмежень.

Розріз Б-Б

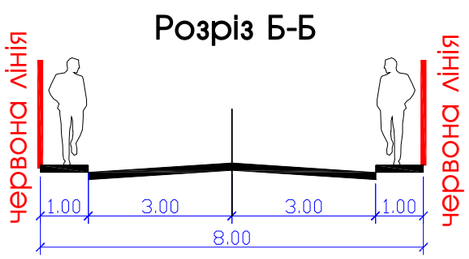

Зм.	К–ть,	Арк.	№Док.	Підпис	Дата
ГАП		Жура С.			
Виконав		Півторацький Т.			

Замовник : Жовківська міська рада 2017

Детальний план території земельної ділянки для обслуговування житлового будинку,господарських будівель і споруд по вул.Шевченка,78 в м.Жовкві.

Детальний план території	Стадія	Аркуш	Аркушів
	ДПТ	4	4

Схема інженерної підготовки території. План червоних ліній.

ФОП Півторацький Тарас Михайлович